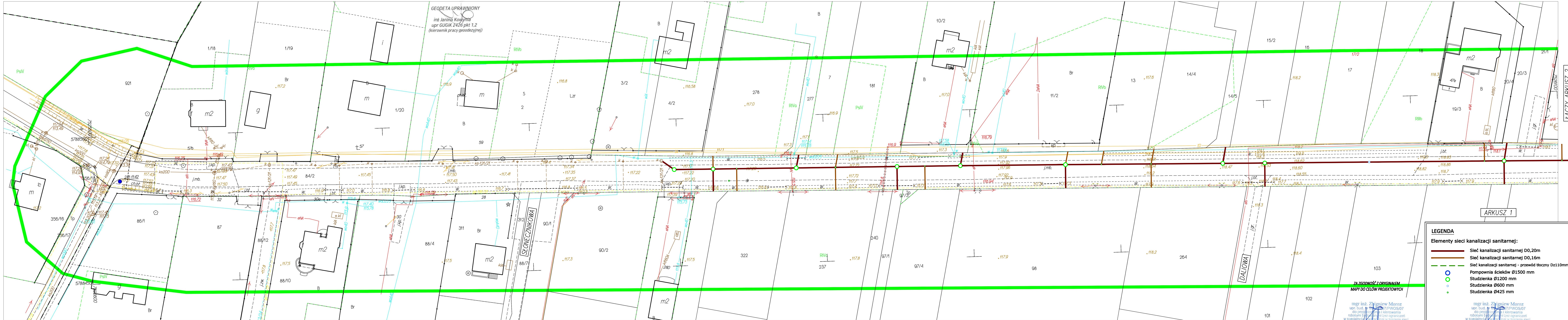


Oświadczam, że niniejszy dokument został opracowany w wyniku prac geodezyjnych i kartograficznych, których rezultaty zawiera operat techniczny pozytywnie zweryfikowany. Jednocześnie informuję, że jestem świadom odpowiedzialności karnej za złożenie fałszywego oświadczenia.	
Identyfikator zgłoszenia prac geodezyjnych	G.6640.1844.2024
Organ służby geodezyjnej, który otrzymał zgłoszenie	Starosta Miński
Wykonawca prac geodezyjnych	ZAKŁAD USŁUG GEODEZYJNO-KARTOGRAFICZNYCH inż. Janina Kowynia ul. gen. Sikorskiego 10, 05-300 Mińsk Mazowiecki
Imię i nazwisko oraz nr uprawnień zawodowych kierownika prac geodezyjnych	inż. Janina Kowynia Nr uprawnień GUGiK 2426 pkt 1.2
Numer oraz data sporządzenia dokumentu zawierającego wynik pozytywnej weryfikacji	protokół weryfikacji nr G.6640.1844.2024.4 z dnia 23.05.2024r.
Mapę opracowała	dn. 23.05.2024r. Janina Kowynia

Zakład Usług Geodezyjno-Kartograficznych
inż. Janina Kowynia
Gen Sikorskiego 10 Mińsk Mazowiecki
NIP 822-101-80-43 tel 602 113 833
(wykonawca)

nie badano w zakresie obciążeń służebnościami gruntowymi



- LEGENDA**
- Elementy sieci kanalizacji sanitarnej:
- Sieć kanalizacji sanitarnej D0,20m
 - Sieć kanalizacji sanitarnej D0,16m
 - - - - - Sieć kanalizacji sanitarnej - przewód tłoczny D2110mm
 - Pompownia ścieków Ø1500 mm
 - Studzienka Ø1200 mm
 - Studzienka Ø600 mm
 - Studzienka Ø425 mm

ZA ZGODNOŚC Z ORYGINAŁEM
MAPY DO CELÓW PROJEKTOWYCH

mgr inż. Zbigniew Moroz
upr. bud. nr 1737/PWOS/07
do projektowania i kierowania
robótami budowlanymi (bez ograniczeń)
w specjalności: projektowanie i kierowanie
instalacji i urządzeń wentylacyjnych i
gazowych, wodociągowych i kanalizacyjnych.

mgr inż. Zbigniew Moroz
upr. bud. nr 1737/PWOS/07
do projektowania i kierowania
robótami budowlanymi (bez ograniczeń)
w specjalności: projektowanie i kierowanie
instalacji i urządzeń wentylacyjnych i
gazowych, wodociągowych i kanalizacyjnych.

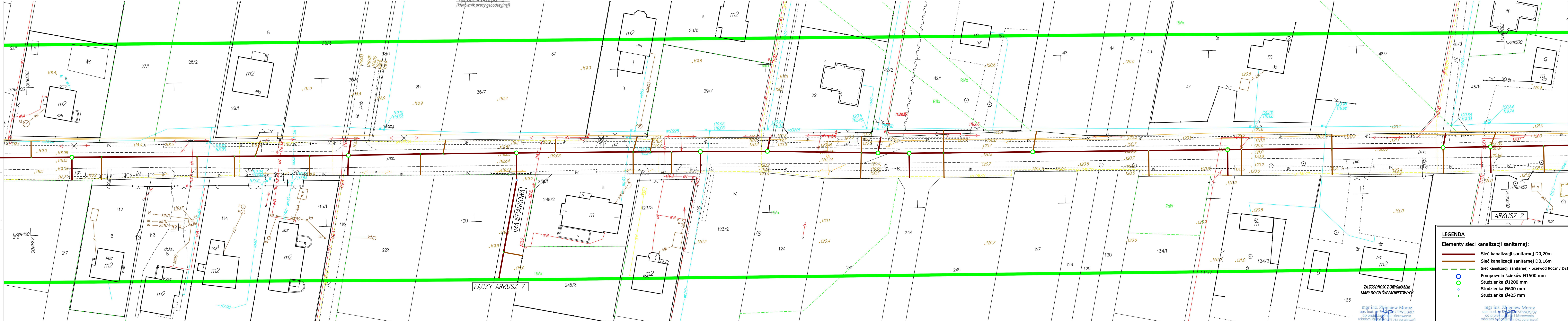
nie badano w zakresie obciążeń służebnościami gruntowymi

Oświadczam, że niniejszy dokument został opracowany w wyniku prac geodezyjnych i kartograficznych, których rezultaty zawiera operat techniczny pozytywnie zweryfikowany. Jednocześnie informuję, że jestem świadoma odpowiedzialności karnej za złożenie fałszywego oświadczenia.	
Identyfikator zgłoszenia prac geodezyjnych	G.6640.1844.2024
Organ służby geodezyjnej, który otrzymał zgłoszenie	Starosta Miński
Wykonawca prac geodezyjnych	ZAKŁAD USŁUG GEODEZYJNO-KARTOGRAFICZNYCH inż Janina Kowynia ul gen. Sikorskiego 10, 05-300 Mińsk Mazowiecki
Imię i nazwisko oraz nr uprawnień zawodowych kierownika prac geodezyjnych	inż Janina Kowynia Nr uprawnień GUGIK 2426 pkt 1,2
Numer oraz data sporządzenia dokumentu zawierającego wynik pozytywnej weryfikacji	protokół weryfikacji nr G.6640.1844.2024.4 z dnia 23.05.2024r.
Mapę opracowała	dn.23.05.2024r Janina Kowynia

Zakład Usług Geodezyjno-Kartograficznych
inż Janina Kowynia
Gen Sikorskiego 10 Mińsk Mazowiecki
NIP 822-101-80-43 tel 602 113 833
(wykonawca)

GEODETA UPRAWNIJONY

inż Janina Kowynia
upr. GUGIK-2426 pkt 1,2
(kierownik pracy geodezyjnej)



LEGENDA

Elementy sieci kanalizacji sanitarnej:

- Sieć kanalizacji sanitarnej D0,20m
- Sieć kanalizacji sanitarnej D0,16m
- Sieć kanalizacji sanitarnej - przewód tłoczny D2110mm
- Pompownia ścieków Ø1500 mm
- Studzienka Ø1200 mm
- Studzienka Ø600 mm
- Studzienka Ø425 mm

ZA ZGODNOŚĆ Z ORYGINAŁEM
MAPY DO CELÓW PROJEKTOWYCH

mgr inż. Zbigniew Moroz
upr. bud. nr 1737/PWOS/07
do projektowania i kierowania
robotami budowlanymi bez ograniczeń
w specjalności: projektowanie i kierowanie
instalacji i urządzeń wentylacyjnych i
gazowych, wodociągowych i kanalizacyjnych.

mgr inż. Zbigniew Moroz
upr. bud. nr 1737/PWOS/07
do projektowania i kierowania
robotami budowlanymi bez ograniczeń
w specjalności: projektowanie i kierowanie
instalacji i urządzeń wentylacyjnych i
gazowych, wodociągowych i kanalizacyjnych.

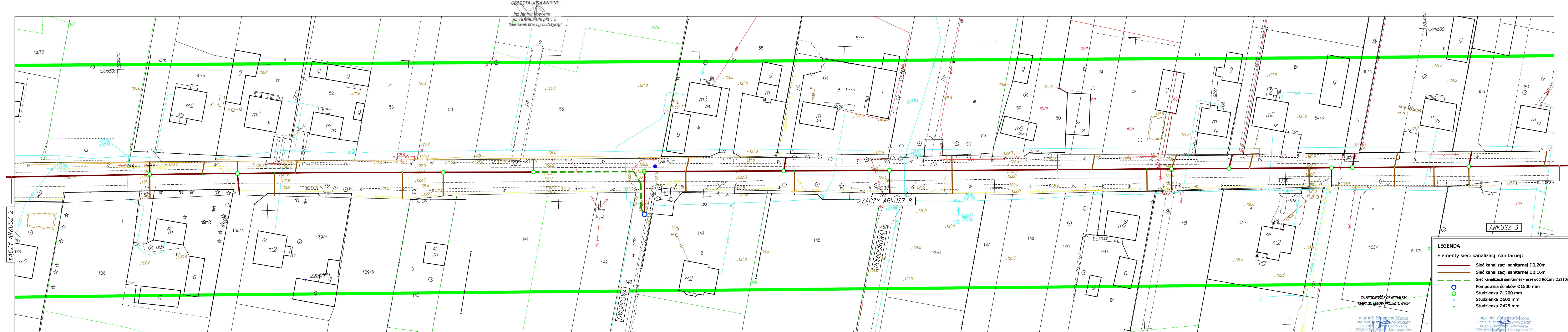
MAPA ZASADNICZA DO CELÓW PROJEKTOWYCH ark 3 (6)
Powiat miński , Gmina141207_5 Halinów, Obręb 0016 Krzewina , Działka nr 84/2,
Obręb 0005 Desno, Działka nr 95 SKALA 1: 500

Oświadczam, że niniejszy dokument został opracowany w wyniku prac geodezyjnych i kartograficznych, których rezultaty zawiera operat techniczny pozytywnie zweryfikowany. Jednocześnie informuję, że jestem świadoma odpowiedzialności karnej za złożenie fałszywego oświadczenia.	
Identyfikator zgłoszenia prac geodezyjnych	G.6640.1844.2024
Organ służby geodezyjnej, który otrzymał zgłoszenie	Starosta Miński
Wykonawca prac geodezyjnych	ZAKŁAD USŁUG GEODEZYJNO-KARTOGRAFICZNYCH Inż. Janina Kowynia ul. gen. Sikorskiego 10, 05-300 Mińsk Mazowiecki
Imię i nazwisko oraz nr uprawnień zawodowych kierownika prac geodezyjnych	Inż. Janina Kowynia Nr uprawnień GUGIK 2426 pkt 1,2
Numer oraz data sporządzenia dokumentu zawierającego wynik pozytywnej weryfikacji	protokół weryfikacji nr G.6640.1844.2024.4 z dnia 23.05.2024r.
Mapę opracowała	dn. 23.05.2024r. Janina Kowynia

Zakład Usług Geodezyjno-Kartograficznych
inż. Janina Kowynia
Gen Sikorskiego 10 Mińsk Mazowiecki
NIP 822-101-80-43 tel 602 113 833
(wykonawca)

GEODETA UPRAWNIONY
inż. Janina Kowynia
upr. GUGIK 2426 pkt 1.2
(kierownik pracy geodezyjnej)

nie badano w zakresie obciążeń służebnościami gruntowymi



ŁĄCZY ARKUSZ 2

ŁĄCZY ARKUSZ 8

ARKUSZ 3

ŁĄCZY ARKUSZ 4

LEGENDA

Elementy sieci kanalizacji sanitarnej:

- Sieć kanalizacji sanitarnej D0,20m
- Sieć kanalizacji sanitarnej D0,16m
- Sieć kanalizacji sanitarnej - przewód tłoczny D2110mm
- Pompownia ścieków Ø1500 mm
- Studzienka Ø1200 mm
- Studzienka Ø600 mm
- Studzienka Ø425 mm

mgr inż. Zbigniew Moroz
upr. bud. nr 1732-22583
do projektowania i kierowania
robotami budowlanymi bez ograniczeń
w specjalności: projektowanie i kierowanie
instalacji i urządzeń wentylacyjnych i
gazowych, wodociągowych i kanalizacyjnych.

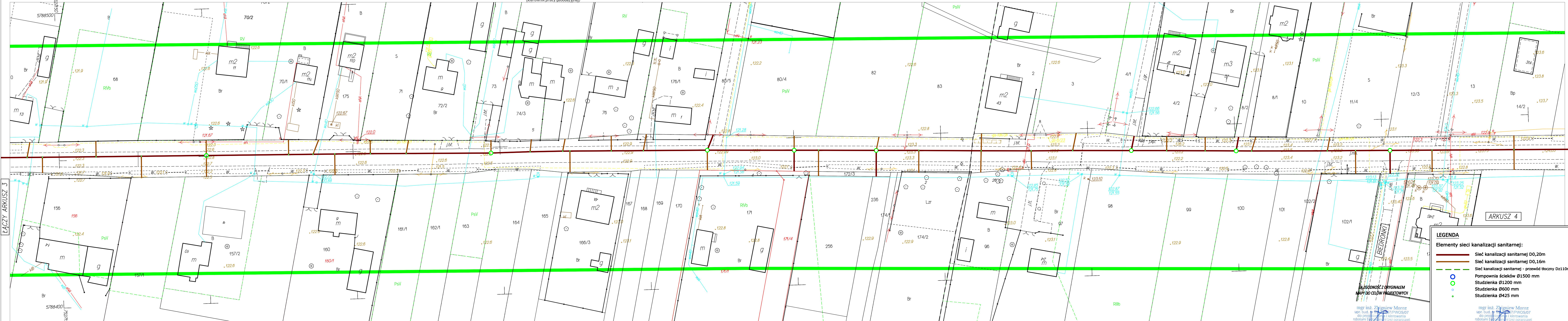
MAPA ZASADNICZA DO CELÓW PROJEKTOWYCH ark 4 (6)
Powiat miński , Gmina141207_5 Halinów, Obręb 0016 Krzewina , Działka nr 84/2,
Obręb 0005 Desno, Działka nr 95 SKALA 1: 500

nie badano w zakresie obciążeń służebnościami gruntowymi

Oświadczam, że niniejszy dokument został opracowany w wyniku prac geodezyjnych i kartograficznych, których rezultaty zawiera operat techniczny pozytywnie zweryfikowany. Jednocześnie informuję, że jestem świadoma odpowiedzialności karnej za złożenie fałszywego oświadczenia.	
Identyfikator zgłoszenia prac geodezyjnych	G.6640.1844.2024
Organ służby geodezyjnej, który otrzymał zgłoszenie	Starosta Miński
Wykonawca prac geodezyjnych	ZAKŁAD USŁUG GEODEZYJNO-KARTOGRAFICZNYCH inż. Janina Kowynia ul. gen. Sikorskiego 10, 05-300 Mińsk Mazowiecki
Imię i nazwisko oraz nr uprawnień zawodowych kierownika prac geodezyjnych	inż. Janina Kowynia Nr uprawnień GUGiK 2426 pkt 1.2
Numer oraz data sporządzenia dokumentu zawierającego wynik pozytywnej weryfikacji	protokół weryfikacji nr G.6640.1844.2024.4 z dnia 23.05.2024r.
Mapę opracowała	dn. 23.05.2024r. Janina Kowynia

Zakład Usług Geodezyjno-Kartograficznych
inż. Janina Kowynia
Gen Sikorskiego 10 Mińsk Mazowiecki
NIP 822-101-80-43 tel 602 113 833
(wykonawca)

GEODETA UPRAWNIENY
inż. Janina Kowynia
upr. GUGiK 2426 pkt 1.2
(kierownik pracy geodezyjnej)



Opracowano systemem GEO-MAP, Id. Zgt. G.6640.1844.2024, Układ współrzędnych -2000, Układ wysokości EVRF2007 Amsterdam, Mapę wydrukowała Janina Kowynia

- LEGENDA**
- Elementy sieci kanalizacji sanitarnej:
- Sieć kanalizacji sanitarnej D0,20m
 - Sieć kanalizacji sanitarnej D0,16m
 - Sieć kanalizacji sanitarnej - przewód tłoczny D2110mm
 - Pompownia ścieków Ø1500 mm
 - Studzienka Ø1200 mm
 - Studzienka Ø600 mm
 - Studzienka Ø425 mm

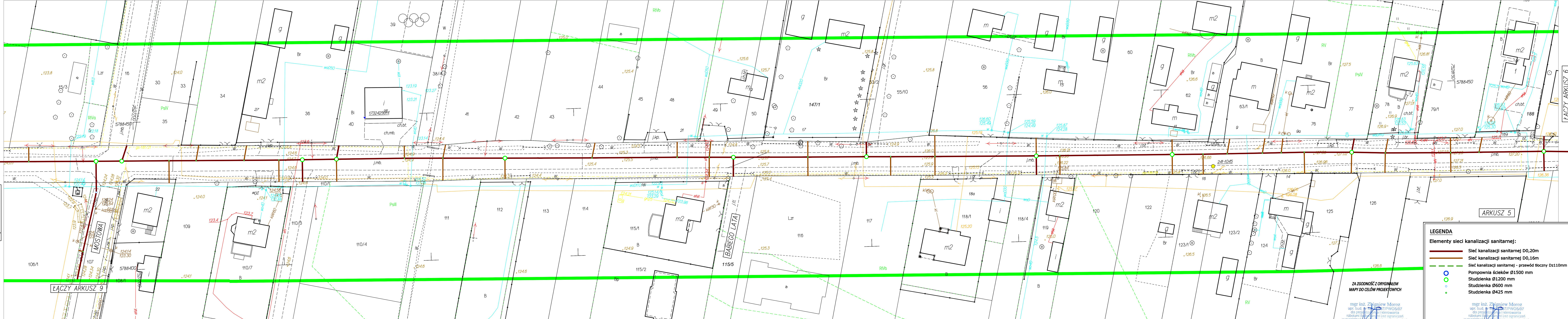
mgr inż. Zbigniew Moroz
upr. bud. nr 1037/PWOS/07
do projektowania i kierowania
robotami budowlanymi bez ograniczeń
w specjalności: projektowanie i kierowanie
instalacji i urządzeń wentylacyjnych i
gazowych, wodociągowych i kanalizacyjnych.

Oświadczam, że niniejszy dokument został opracowany w wyniku prac geodezyjnych i kartograficznych, których rezultaty zawiera operat techniczny pozytywnie zweryfikowany, jednocześnie informuję, że jestem świadoma odpowiedzialności karnej za złożenie fałszywego oświadczenia.	
Identyfikator zgłoszenia prac geodezyjnych	G.6640.1844.2024
Organ służby geodezyjnej, który otrzymał zgłoszenie	Starosta Miński
ZAKŁAD USŁUG GEODEZYJNO-KARTOGRAFICZNYCH inż. Janina Kowynia ul. gen. Sikorskiego 10, 05-300 Mińsk Mazowiecki	
Wykonawca prac geodezyjnych	inż. Janina Kowynia
Imię i nazwisko oraz nr uprawnień zawodowych kierownika prac geodezyjnych	Nr uprawnień GUGiK 2426 pkt 1,2
Numer oraz data sporządzenia dokumentu zawierającego wynik pozytywnej weryfikacji	protokół weryfikacji nr G.6640.1844.2024.4 z dnia 23.05.2024r
Mapę opracowała	dn. 23.05.2024r Janina Kowynia

Zakład Usług Geodezyjno-Kartograficznych
inż. Janina Kowynia
Gen Sikorskiego 10, Mińsk Mazowiecki
NIP 822-101-80-43 tel 602 113 833
(wykonawca)

GEODETA UPRAWNIENY
inż. Janina Kowynia
upr. GUGiK 2426 pkt 1,2
(kierownik pracy geodezyjnej)

nie badano w zakresie obciążeń służebnościami gruntowymi



LEGENDA

Elementy sieci kanalizacji sanitarnej:

- Sieć kanalizacji sanitarnej D0,20m
- Sieć kanalizacji sanitarnej D0,16m
- - - - - Sieć kanalizacji sanitarnej - przewód tłoczny D2110mm
- Pompownia ścieków Ø1500 mm
- Studzienka Ø1200 mm
- Studzienka Ø600 mm
- Studzienka Ø425 mm

ZA ZGODNOŚĆ Z ORYGINAŁEM
MAPY DO CELÓW PROJEKTOWYCH

mgr inż. Zbigniew Moroz
upr. bud. nr 173/PWOS/07
do projektowania i kierowania
robotami budowlanymi i ograniczeń
w specjalności: instalacji i urządzeń
gazowych, wodociągów i kanalizacji

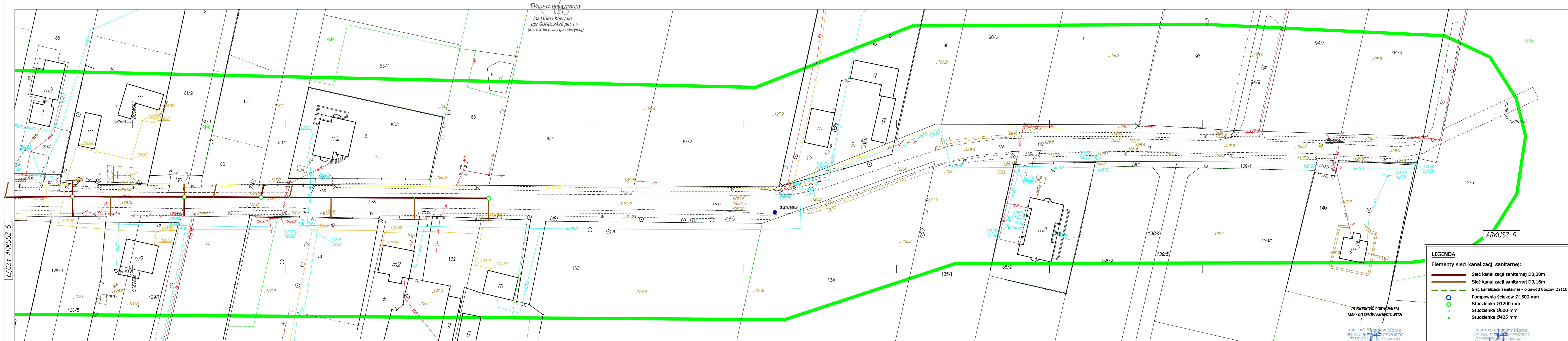
mgr inż. Zbigniew Moroz
upr. bud. nr 173/PWOS/07
do projektowania i kierowania
robotami budowlanymi i ograniczeń
w specjalności: instalacji i urządzeń
gazowych, wodociągów i kanalizacji

Powiat miński, Gmina 141207_5 Halinów, Obręb 0016 Krzewina, Działka nr 84/2
Obręb 0005 Desno, Działka nr 95 SKALA 1: 500

<p>Oświadczam, że niniejszy dokument został opracowany w wyniku prac geodezyjnych i kartograficznych, których rezultaty zawiera opierał przede wszystkim wytworzone wykreślenie. Informuję jednocześnie, że jestem świadoma odpowiedzialności karnej za złożenie fałszywego oświadczenia.</p>	
<p>Identyfikator zgłoszenia prac geodezyjnych</p>	<p>G 6640 1844 2024</p>
<p>Organ służby geodezyjnej, który otrzymał zgłoszenie</p>	<p>Starosta Mińska</p>
<p>Wykonawca prac geodezyjnych</p>	<p>ZAKŁAD USŁUG GEODEZYJNO-KARTOGRAFICZNYCH inż. Janina Kowynia</p>
<p>Inię i nazwisko oraz nr uprawnień zawodowych kierownika prac geodezyjnych</p>	<p>ul. gen. Sikorskiego 10, 05-300 Mińsk Mazowiecki inż. Janina Kowynia Nr uprawnień GUGK 2426 pkt 1, 2</p>
<p>Numer oraz data sporządzenia dokumentu zawierającego wyniki powyższej wykreślenia</p>	<p>protokół wykreślenia nr G 6640 1844.2024.4 z dnia 23.05.2024r</p>
<p>Mape opracowała</p>	<p>dn 23.05.2024r Janina Kowynia</p>

Zakład Usług Geodezyjno-Kartograficznych
inż. Janina Kowynia
Gen Sikorskiego 10 Mińsk Mazowiecki
NIP 822-101-80-43 tel. 602 113 833
(wykonawca)

nie badano w zakresie obciążeń służebnościami gruntowym



Opracowano systemem GEO-MAP. , Id. Zgł. G.6640.1844.2024, Układ współrzędnych -2000, Układ wysokości EVRF2007 Amsterdam
Mapę wydrukowała Janina Kowynia

mgr inż. Zbigniew Moroz
upr. bud. nr M-2418/57/PWOS/07
do projektowania i kierowania
robotami budowlanymi bez ograniczeń
specjalności instalacyjnej w zakresie s
tali i urządzeń cieplnych, wentylacy
zowych, wodociągowych i kanalizacy

mgr inż. Zbigniew Moroz
upr. bud. nr M. 215.57/PWOS/07
do projektowania i kierowania
robotami budowlanymi bez ograniczeń
w szczególności instalacyjnej w zakresie sieci
instalacji i urządzeń elektrycznych, wentylacyjnych
gazowych, wodociągowych i kanalizacyjnych.

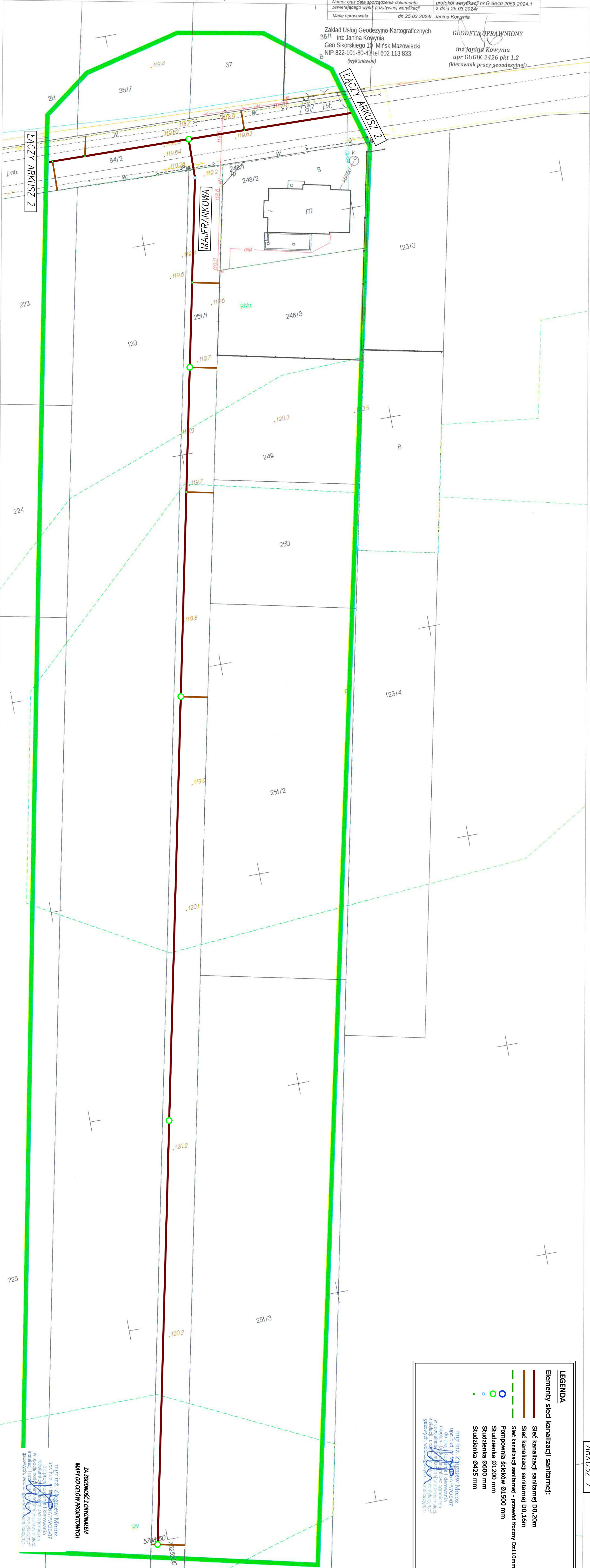
MAPA ZASADNICZA DO CELÓW PROJEKTOWYCH
Powiat miński, Gmina 141207_5 Halinów, Obręb 0016 Krzewina
Działka nr 251/1, Skala 1: 500

nie badano w zakresie obciążeń służebnościami gruntowymi

Oświadczam, że niniejszy dokument został opracowany w wyniku prac geodezyjnych i kartograficznych, których rezultaty zawiera operat techniczny pozytywnie zweryfikowany. Jednocześnie informuję, że jestem świadoma odpowiedzialności karnej za złożenie fałszywego oświadczenia.	
Identyfikator zgłoszenia prac geodezyjnych	G.6640.2059.2024
Organ służby geodezyjnej, który otrzymał zgłoszenie	Starosta Miński
Wykonawca prac geodezyjnych	ZAKŁAD USŁUG GEODEZYJNO-KARTOGRAFICZNYCH inż. Janina Kowynia ul. gen. Sikorskiego 10, 05-300 Mińsk Mazowiecki
Imię i nazwisko oraz nr uprawnień zawodowych kierownika prac geodezyjnych	inż. Janina Kowynia Nr uprawnień GUGiK 2426 pkt 1, 2
Numer oraz data sporządzenia dokumentu zawierającego wynik pozytywnej weryfikacji	protokół weryfikacji nr G.6640.2059.2024.1 z dnia 25.03.2024r.
Mapę opracowała	dn. 25.03.2024r. Janina Kowynia

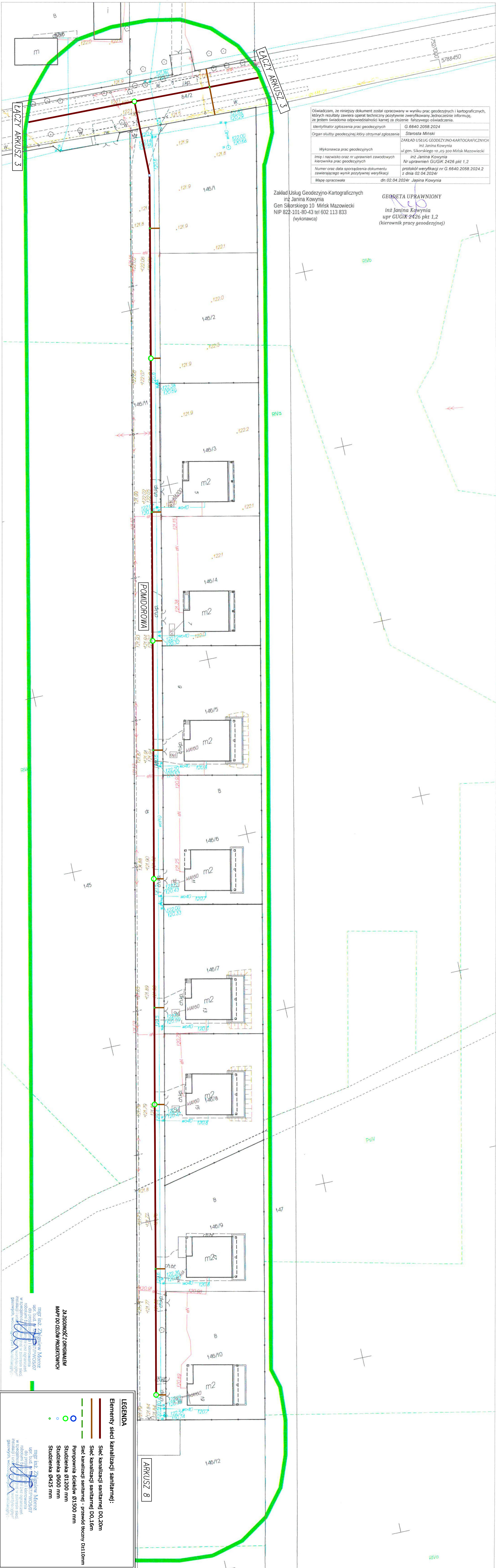
Zakład Usług Geodezyjno-Kartograficznych
38/A inż. Janina Kowynia
Gen. Sikorskiego 10, Mińsk Mazowiecki
NIP 822-101-80-43 tel. 602 113 833
(wykonawca)

GEODETA UPRAWNIONY
inż. Janina Kowynia
upr. GUGiK 2426 pkt 1, 2
(kierownik pracy geodezyjnej)



MAPA ZASADNICZA DO CELÓW PROJEKTOWYCH
Powiat miński, Gmina 141207_5 Halinów, Obręb 0016 Krzewina
Działka nr 146/11, Skala 1: 500

nie badano w zakresie obciążeń służebnościami gruntowymi



Oświadczam, że niniejszy dokument został opracowany w wyniku prac geodezyjnych i kartograficznych, których rezultaty zawiera operat techniczny pozytywnie zweryfikowany. Jednocześnie informuję, że jestem świadoma odpowiedzialności karnej za złożenie fałszywego oświadczenia.	
Identyfikator zgłoszenia prac geodezyjnych	G 6640.2058.2024
Organ służby geodezyjnej, który otrzymał zgłoszenie	Starosta Miński
Wykonawca prac geodezyjnych	ZAKŁAD USŁUG GEODEZYJNO-KARTOGRAFICZNYCH inż. Janina Kowynia ul. gen. Sikorskiego 10, 05-300 Mińsk Mazowiecki
Imię i nazwisko oraz nr uprawnień zawodowych kierownika prac geodezyjnych	inż. Janina Kowynia Nr uprawnień GUGiK 2426 pkt 1,2
Numer oraz data sporządzenia dokumentu zawierającego wynik pozytywnej weryfikacji	protokół weryfikacji nr G.6640.2058.2024.2 z dnia 02.04.2024r.
Mapę opracowała	dn. 02.04.2024r. Janina Kowynia

Zakład Usług Geodezyjno-Kartograficznych
inż. Janina Kowynia
Gen Sikorskiego 10 Mińsk Mazowiecki
NIP 822-101-80-43 tel 602 113 833
(wykonawca)

GEORETA UPRAWNIONY
inż. Janina Kowynia
upr. GUGiK-2426 pkt 1,2
(kierownik pracy geodezyjnej)

LEGENDA

- Elementy sieci kanalizacji sanitarnej:
- Sieć kanalizacji sanitarnej Ø0,20m
 - Sieć kanalizacji sanitarnej Ø0,16m
 - Sieć kanalizacji sanitarnej - przewód tłoczny D=110mm
 - Pompywnia ścieków Ø1500 mm
 - Studzienka Ø600 mm
 - Studzienka Ø425 mm

mgr inż. Zdzisław Moroz
upr. bud. 1777/PWOŚ07
do projektowania i kierowania
robotami budowlanymi w zakresie
instalacji i urządzeń w zakresie sieci
gazowych, wodociągowej i kanalizacyjnej

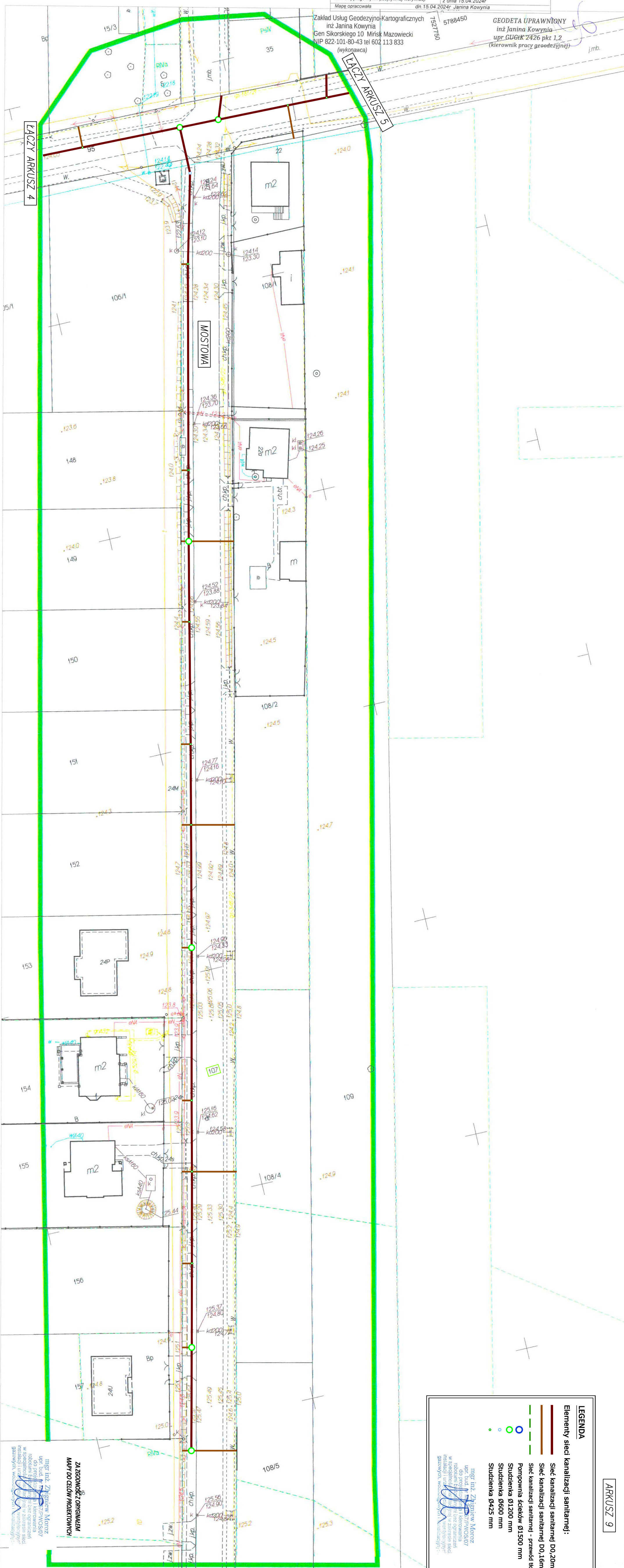
mgr inż. Zdzisław Moroz
upr. bud. 1777/PWOŚ07
do projektowania i kierowania
robotami budowlanymi w zakresie
instalacji i urządzeń w zakresie sieci
gazowych, wodociągowej i kanalizacyjnej

nie badano w zakresie obciążeń służebnościami gruntowymi

Oświadczam, że niniejszy dokument został opracowany w wyniku prac geodezyjnych i kartograficznych, których rezultaty zawarłem/operat techniczny pozytywnie zweryfikowany Jednocześnie informuję, że jestem świadoma odpowiedzialności karnej za złożenie fałszywego oświadczenia.	
Identyfikator zgłoszenia prac geodezyjnych	G 6450 2057 2024
Organ służby geodezyjnej, który otrzymał zgłoszenie	Starosta Miński
Wykonawca prac geodezyjnych	ZAKŁAD USŁUG GEODEZYJNO-KARTOGRAFICZNYCH inż Janina Kowynia ul gen. Sikorskiego 10, 05-300 Mińsk Mazowiecki
Imię i nazwisko oraz nr uprawnień zawodowych kierownika prac geodezyjnych	inż Janina Kowynia Nr uprawnień GUGiG 2426 pkt 1,2
Numer oraz data sporządzenia dokumentu zawierającego wynik pozytywnej weryfikacji	protokół weryfikacji nr G 6450 2057 2024.1 z dnia 15.04.2024r
Mapę opracowała	dn. 15.04.2024r. Janina Kowynia

Zakład Usług Geodezyjno-Kartograficznych
inż. Janina Kowynia
Gen Sikorskiego 10 Mińsk Mazowiecki
NIP 822-101-80-43 tel. 602 113 833
(wykonawca)

GEODETA UPRAWNIŁY
inż Janina Kowynia
upr GUGiK 2426 pkt 1,2
Kierownik pracy geodetycznej










Opracowano systemem GEO-MAP. , Id. Zgl. G.66402057.2024, Układ współrzędnych -2000, Układ wysokości EVRF2007 Amsterdam,
Mapę wydrukowała Janina Kowynia

ARKUSZ 9

LEGENDA

Elementy sieci kanalizacji sanitarnej

- | | |
|---|---|
|  | Sieć kanalizacji sanitarnej D0,20m |
|  | Sieć kanalizacji sanitarnej D0,16m |
|  | Sieć kanalizacji sanitarnej - przewód tłoczny D2110mm |
|  | Pompiwnia ścieków Ø1500 mm |
|  | Studzienka Ø1200 mm |
|  | Studzienka Ø600 mm |
|  | Studzienka Ø425 mm |